


Seminarska naloga za tekmovanje Turistični vodnik

OBČINA ŠENTILJ



Avtor: Manuela Potrč

Mentor: Bojana Korez

Šola: Srednja šola za gostinstvo in turizem Maribor

Selnica ob Muri, april 2020

KAZALO

KAZALO	2
KAZALO SLIK	2
UVOD	3
1. OBČINA ŠENTILJ	4
2. TEHNIČNI NAČRT VODENJA PO ODSEKIH	5
2.1 ODSEKI VODENJA PO PROGRAMU	6
3. ČASOVNICA IN OPISI ODSEKOV VODENJA	7
4. CENA	14
5. INFORMACIJE ZA SAMOSTOJNI OGLED	14
6. MOBILNA APLIKACIJA SLOVENSKI TURISTIČNI VODNIK	14
VIRI IN LITERATURA	15
7. PRILOGE	16

KAZALO SLIK

Slika 1: pot vožnje	5
Slika 2: prehojena pot v Sladkem Vrhu	6
Slika 3: prehojena pot v Šentilju	6
Slika 4: lega občine Šentilj	16
Slika 5: zatava občine Šentilj	16
Slika 6: grad Cmurek - Muzej norosti	16
Slika 7: Methansova hiša	17
Slika 8: župnijska cerkev sv. Marije Snežne	17
Slika 9: Turistična kmetija Sirk	17
Slika 10: tovarna Paloma	17
Slika 11: Brod na Muri	17
Slika 12: Casino & Hotel Mond	17

UVOD

Lepo pozdravljeni! Sem Manuela Potrč, dijakinja 3. letnika srednje šole za gostinstvo in turizem v Mariboru. Z veseljem vam bom v svoji seminarski nalogi predstavila mojo domačo občino, Šentilj. Občina v kateri živijo dnevni migranti, kjer se vrši proizvodnja toaletnega papirja, kjer so včasih živeli norci. Občina, ki ponuja veliko narave in kulture, če ju le znaš poiskat. Občina, ki se razvija prav vsak dan, z ljudmi, ki ostajajo isti – domači, prijazni, radoživi.

Samo pot sem zasnovala tako, da bi vam uspela predstaviti prav vsak predel občine in njegove skrite čare. Pot bomo začeli v Stari vinski kleti Lilek, ki leži v samem osrčju občine. Po izreku dobrodošlice, bi pot nadaljevali do Trat v Muzej norosti, od tam v Methansovo hišo in do Župnijske cerkve sv. Marije Snežne. Po nekoliko ogledih se bomo okrepčali na Turistični kmetiji Sirk in se polni nove energije spustili do kraja, kjer nastaja toaletni papir – Sladki Vrh. Po sprehodu čez drevored in ogledu Broda na Muri, se bomo odpeljali nazaj v središče občine. V Šentilju bomo opravili manjši pohod, videli zgradbo občine, Župnijo Št. Ilj v Slovenskih goricah in se povzpeli do Casino & Hotel Mond, od koder bomo uživali v sveži domači kapljici in panoramskim razgledom na Šentilj.

1. OBČINA ŠENTILJ

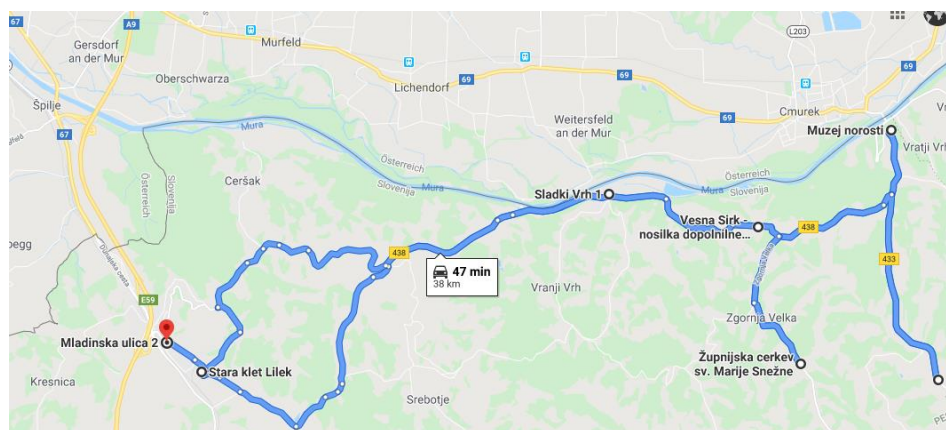
Občina Šentilj leži na severovzhodu Slovenije, natančneje v zahodnem delu Slovenskih goric, med rekama Dravo in Muro. Meji na svoji severni strani na Republiko Avstrijo, njene občine: Strass -Spielfeld, Murfeld in Mureck. Po našem prelepem slovenskem ozemlju pa na vzhodu meji s občino Apače in tako sega vse do obronkov Panonske nižine. Na svojem jugu in zahodu pa meji še na slovenske občine: Sveti Jurij v Slovenskih goricah, Sveta Ana v Slovenskih goricah, Pesnica in Kungota. Občina Šentilj, ki je bila ustanovljena leta 1994 se tako razprostira na območju 65 km² in se s svojo površino, tako uvršča na 106. mesto med slovenskimi občinami. Uvrščena v Podravsko statistično regijo, občina, ki je pretežno vodnata z veliko potoki in ribniki in reko Muri, ki odvaja glavnilno vode. Podlago, na kateri je območje občine Šentilj, sestavljajo helvetski konglomerat, peščeni lapor, peščenjak in pesek, andezitni tuf pa kaže na občasno vulkansko delovanje. Na strmi skali litoamnijskega apnenca stoji grad Cmurek, z delno zaježitvijo Mure v Ceršaku pa deluje edina slovenska hidroelektrarna na Muri. Najvišji vrh občine je na Kresnici, na 444 metrih nadmorske višine, najnižja točka pa se nahaja na Tratah pri mostu čez reko Muro in meri 232 metrov nadmorske višine. Leta 2017 je naša občina štela 8.366 prebivalcev, med katerimi jih veliko skrbi za ohranjanje kmetijske dejavnosti v sami občini, ta je usmerjena predvsem v spodbujanje dopolnilnih dejavnosti na kmetijah in njihovo preusmeritvijo v turistične kmetije in vinotoče. Občino sestavljajo 4 krajevne skupnosti:

- **krajevna skupnost Sladki Vrh** (jedro najdemo na ravnini ob reki Muri),
- **krajevna skupnost Šentilj** (ima gručasto zasnovo. Kraj počasi spreminjajo v spalno naselje, saj občani v veliki meri dnevno migrirajo na delo v Avstrijo in po Sloveniji),
- **krajevna skupnost Ceršak** (naselje leži na položnem pobočju in slemenu na SZ delu Slovenskih goric. Ob Muri najdemo tovarno lepenke in malo hidroelektrarno Ceršak),
- **krajevna skupnost Velka** (naselje predstavljajo kmetije, najdemo pa znano romarsko cerkev Marije Snežne, ob kateri je strnjeno jedro vasi, naselje pa predstavlja bogato društveno kulturno-umetniško dejavnost)

Na vodilnih mestih v naši občini najdemo župana mag. Štefana Žvaba in podžupanjo ter podžupana Lidijo Šarić in mag. Vlado Maherja, ki skupaj z vsemi prebivalci občine tvorijo okolje polno zelenih gričkov s prijaznimi in delovnimi ljudmi.

2. TEHNIČNI NAČRT VODENJA PO ODSEKIH

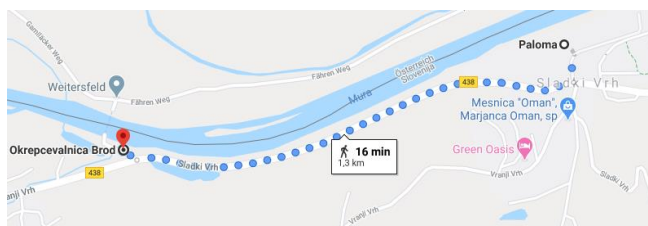
ZNAMENITOST	URA
Sprejem, uvodni pozdrav v Stari kleti Lilek - Šentilj	10:00 - 10:30
Muzej Norosti	10:50 - 12:20
Methansova hiša	12:25 - 13:25
Župnijska cerkev sv. Marije Snežne	13:35 - 14:00
Turistična kmetija Sirk	14:05 - 15:35
Sladki Vrh- tovarna Paloma, drevored, Brod na Muri	15:40 - 16:30
Pohod po Šentilju	16:40 - 18:00



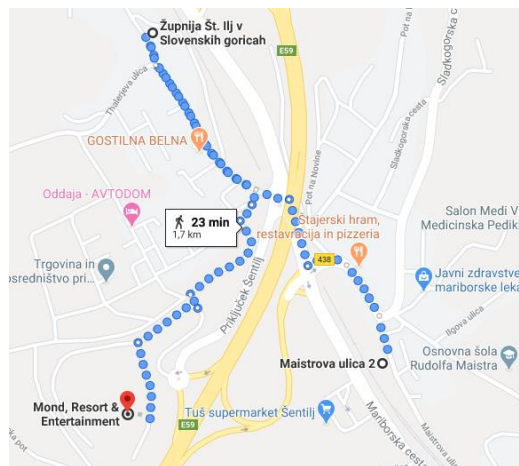
Slika 1: pot vožnje
Vir slike: Google maps

2.1 ODSEKI VODENJA PO PROGRAMU

- I. DOMAČ POZDRAV V SRCU OBČINE
- II. ZGODOVINA NOREGA GRADU
- III. PRIDIH GOSPODINJSTVA NAŠIH PREDNIKOV
- IV. »MARIJA SNEŽNA IMA DUŠO«
- V. DOMAČE DOBROTE NA TURISTIČNI KMETIJI SIRK (KOŠILO)
- VI. V DEŽELO TOALETNEGA PAPIRJA IN KAROLINE ŽAŠLER
- VII. POHOD PO OSRČJU OBČINE



Slika 2: prehojena pot v Sladkem Vrhu
Vir slike: Google maps



Slika 3: prehojena pot v Šentilju
Vir slike: Google maps

3. ČASOVNICA IN OPISI ODSEKOV VODENJA

I. ODSEK: DOMAČ POZDRAV V SRCU OBČINE

Lokacija: Stara klet Lilek v Šentilju

Časovnica: 10:00 – 10:30 sprejem in uvodni pozdrav, s pokušino hišnih vin in dobrot

Sprejem in uvodni pozdrav:

Ključne besedne zveze: izrek dobrodošlice, predstavitev programa poti, predstavitev vodnika, kratka predstavitev občine

Stara klet Lilek

VINOLILEK – Stara klet Lilek, se nahaja v centru Šentilja v Slovenskih goricah, kjer vino polnijo in negujejo v novi vinski kleti. Njihova osnovna dejavnost je vinogradništvo, obdelujejo 3,5 h vinogradov, 15.000 trt na odličnih sončnih legah v Svečini in v Šentilju v Slovenskih goricah. Ponujajo pester izbor vin, ki so v literski embalaži, buteljčna vina ter neustekleničena vina. Mi bomo ob pozdravu lahko preizkusili njihova kakovostna suha, polsuha in polsladka vina, domače sokove, pa tudi marmelade.

II. ODSEK: ZGODOVINA NOREGA GRADU

Lokacija: Muzej norosti, Trate

Časovnica: 10:30 - 10:50 vožnja do Muzeja norosti

10:50 - 12:20 ogled muzeja

Muzej norosti

Zapeljali se bomo do Trat, ki se preštevajo k krajevni skupnosti Velka. V daljni preteklosti so Trate veljale za najboljše pašnike Avstro-Ogrske Štajerske, tudi govedo iz teh krajev je veljalo za eno izmed najboljših. Pesnik Tone Kuntner je dejal, da ko so iz teh temnih bregov Trat kot otroci gledali, čez reko Muro, ki je bila osvetljena, se jim je zdelo, da gledajo v obljubljeno deželo in tako je tudi veliko ljudi pobegnilo čez. Prišli so tako v mesto, ki ga reka deli z našim ozemljem, v mesto današnje Republike Avstrije Mureck. Ime mesta sestavljata besedi Mura in grad oz. trdnjava. Reka Mura se je skozi leta tako močno prestavljala, da leži danes grajski trg na avstrijski strani, sam grad pa na slovenski. Grad poimenovan po mestu, ki ga ni – Cmurek, na drugi strani Mureck, zato tukaj Cmurek ampak kraja preprosto ni. O njem se govori tako: Cmurek je mrtvi kot moje dežele, a živo prestolno mesto srca, kraj brez hišne številke in doma, kjer sem doma. Cmurek je kraj ob blatni Muri, košček ceste postaja kraj nje, obmejni kamen, most čez reko kaže pot za popotnike. Cmurek je čuden in čudežen kraj, ki ga ni. Sam muzej, ki ga bomo obiskali se tako nahaja v gradu Cmurek, katerega prve omembe segajo v 12. stoletje. Od 1401 do 1931 je z gradom upravljala

štajerska rodbina Stubenberg, ki ga je zaradi vzpostavitve meje prodala oskrbniku Antonu Mallyu. Po drugi svetovni vojni je država Jugoslavija grad nacionalizirala in v njem uredila Zavod za duševno in živčno bolne. V vasi Trate je takrat živel 300 ljudi, v samem zavodu pa okoli 400. Prej omenjeni pisatelj, ki se je v času delovanja zavoda imel možnost sprehoditi po ustanovi, je ljudi tam opisal kot neprisebne in razčlovečene. Mnogo let kasneje, ko ni bilo več nobenega in so prostori bili očiščeni, je povedal, da se je dalo zavohati vso to bedo, ki si jo lahko videl prej. Pred tremi desetletji se je začelo gibanje za odpravo norišnic in drugih velikih zaprtih ustanov v Sloveniji. Leta 2004 so, kot edino tako ustanovo doslej, zaprli enoto Socialno varstvenega zavoda Hratovec v gradu Cmurek na Tratah. Ljudi so večinoma preselili v manjše stanovanjske skupine zavoda Hrastovec, ki oskrbuje 640 stanovalcev. V Sloveniji v podobnih institucijah še vedno živi več kot 4000 ljudi. Del gradu Cmurek na Tratah je tako danes spremenjen v Muzej norosti. V treh do štirih dneh so iz smetišča, ki so ga našli na gradu naredili muzej v katerem se ukvarjajo z raziskovanjem, ohranjanjem in predstavljanjem zgodovine gradu, ki sodi med najstarejše in največje gradove na Slovenskem. Predstavljajo težavno dediščino in ustvarjajo prostor spoštovanja in spominjanja. Ogleдали si bomo razstavo o arhitekturnem razvoju gradu Cmurek od 12. Do 19. stoletja, razstavo obdobja Zavoda za duševno in živčno bolne, razstavo o skladateljih klasične glasbe s težavami v duševnem zdravju in razstavo vseh vrst rib, ki živijo v reki Muri.

III. ODSEK: PRIDIH GOSPODINJSTVA NAŠIH PREDNIKOV

Lokacija: Methansova hiša, Zg. Dražen vrh

Časovnica: 12:20 - 12:25 vožnja do Methansove hiše

12: 25 - 13:25 ogled Methansove hiše

Methansova hiša

Gre za etnološko zbirko in likovno galerijo v skoraj 200 let stari hiši, ki velja za promotorja lokalne slovenskogoriške dediščine. Methansova hiša ali tudi hiša zgodb nam na ogled ponuja staro posodo iz Slovenskih goric z zgodovino prehrane. Zbirka obsega 150 eksponatov, ki so vezani na kuhanje, peko in pripravo hrane, kot so to nekoč počeli v tem delu Slovenskih goric, ki danes meji na sosednjo Avstrijo. Hiša nosi ime po lastniku Leopoldu Methansu, ki je s svojim prizadevanjem uredil nekdanjo gostilno v danes tudi galerijske prostore za srečevanja likovnikov in literatov ter raznotera predavanja in delavnice. Prvo nadstropje je namenjeno različnim etnološkim zbirkam, vidimo lahko, urejeno spalnico z zakonsko posteljo in garderobno omaro, nekaj šivalnih strojev, stare družinske fotografije, knjige, časopise, revije..., a v kletnih prostorih še razstavišče za posebne priložnosti. Med obiskovalci so bolj ali manj znani pesniki, pisatelji, akademiki; pogosti pa so domačini, okoličani, šolarji. Hišo je Methans kupil v letih 2005/2006 na dražbi. Predvojni lastniki Holerji,

po domače Štehanzel, so bili večji kmetje, ki so se ukvarjali z več obrtni: s kovaštvom, z gostinstvom, s trgovino, z mesarstvom in žganjarstvom, in so po drugi svetovni vojni bili izgnani. Pod Holerjevo hišo je v preteklosti tekla meja med avstrijskim in slovenskim prostorom, in lastniki so bili tudi zaradi trgovskih potreb, naravnani k dvojezičnosti. To nam izpričuje zgodovinsko pomemben in bogat predmet na zidu hodnika, na okenskem steklu je v slovenskem in nemškem jeziku zapisano: »Kdor hoče dobro vino pit', mora k Holerju prit'!«. Leopold Methans je zbiral predmete že v mladosti. Resno je začel zbirati po nakupu izpraznjene hiše. Večino predmetov so mu podarili, nekaj jih je kupil, v začetku pa jih je pobiral v okolici kot odpadke na zbirnih odlagališčih. Danes ga okoliški ljudje, ker vedo, da ima zbirko, kličejo in podarjajo predmete. V zbirki so različni ohranjeni in oštevilčeni predmeti: keramično, pleteno, stekleno in kovinsko posodje, gospodinjske priprave, svetila, rokodelska orodja in izdelki, kosi pohištva, fotografije v bogato rezljanih okvirjih, možnarji, poškodovana ljudska plastika. Predmete je lastnik očistil, zavaroval, poteka pa tudi evidentiranje. O bogati zbirki uokvirjenih fotografij zna Leopold Methans veliko povedati. To so hišne, družinske, vaške, zgodovinske zgodbe o ljudeh in preteklosti, zgodbe posameznikov na fotografijah so v svojih delih opisali tudi domači pisatelji in pesniki.

IV. ODSEK: »MARIJA SNEŽNA IMA DUŠO«

Lokacija: Župnijska cerkev sv. Marije Snežne, Zg. Velka

Časovnica: 13:25 - 13:35 vožnja do cerkve

13: 35 - 14:00 ogled cerkve in njene okolice

Župnijska cerkev sv. Marije Snežne

Nastanek cerkve sodi v čas kužnih epidemij. Takrat so v bližini gradu Trate, na desni strani reke Mure na Einsiedelbergu leta 1689 zgradili majhno cerkvico, imenovano Marija Snežna. V njej so prebivali menihi puščavniki – eremiti. Cerkev so v dobi jožefinskih reform leta 1788 podrli in nato v letih 1789–1791 zgradili novo cerkev. Za njeno gradnjo so Velčani uporabili ves material razpadajoče cerkve na Einsiedelbergu. Vsa dela je vodil takratni kaplan pri Mariji Snežni Matija Purgaj, ki je v njej imel tudi prvo mašo. Cerkev je enoladijska s prizidanim kvadratnim zvonikom. Ob južni fasadi je razpelo s Križanim. Notranjščina je obokana, ob ladji so kapele. Oprema cerkve je baročna. Glavni oltar in prižnica sta delo Jožefa Holzingerja, nekaj plastik je izdelal radgonski kipar Janez Klein. Cerkev je bila nekoč znamenita božja pot, ki pa se tudi danes vse bolj uveljavlja. Leta 2009 je bila razglašena za romarsko pot. Na trgu pred župniščem in cerkvijo stoji studenec, ki je globok 22,5 metra. Iz njega smejo zajemati vodo: šola, župnišče, mežnarija in kaplanija. V neposredni bližini cerkve stoji še Kulturno-umetniško društvo Gabrijel Kolbič.

V. DOMAČE DOBROTE NA TURISTIČNI KMETIJI SIRK (KOSILO)

Lokacija: Turistična kmetija Sirk, Zg. Velka

Časovnica: 14:00 - 14:05 vožnja do kmetije

14:05 - 15:35 kosilo

Turistična kmetija Sirk

Osnovni dejavnosti na kmetiji Sirk sta živinoreja in poljedelstvo. Na kmetiji štirje, zaposleni družinski člani se v živinoreji, v glavnem ukvarjajo s pridelavo mleka in prirastom bikov, v manjšem obsegu je tudi prašičjereja. Poleg tega pa kmetija Sirk, ki stoji v neokrnjeni naravi v Zgornji Velki, ponuja odlično domačo hrano. Imajo pestro ponudbo, saj izmed juh ponujajo gobovo, govejo, piščančjo, smetanovo, čemaževo in na koncu še kislo juho. Od mesa nudijo teletino, piščančje, svinjsko meso ter teletino. V njihovi ponudbi je tudi veliko prilog in raznih solat, za sladkanje pa so vam na voljo tudi številna domača peciva. Nudijo sortno vino in tudi raznovrstne sokove, saj so v njihovi stalni ponudbi jabolčni, bezgov, robidin in grozdni sok. Od žganj pa ponujajo žganje iz malin in višenj, slivovko ter orehovec.

Nekaj glavnih jedi:

- goveji golaž
- meso iz tunke
- repa
- testenine
- bograč meso z žara

V ponudbi imajo tudi rezervacijo za zaključene družbe, praznovanja ter nenazadnje sejno sobo za sestanke. Okolica nudi številne možnosti za pohode in kolesarjenje, na parkirišču je prostora za 30 ljudi, v samem objektu pa je prostora za 60 gostov.

VI. V DEŽELO TOALETNEG PAPIRJA IN KAROLINE ŽAŠLER

Lokacija: Sladki Vrh- tovarna Paloma, drevored, Brod na Muri

Časovnica: 15:35 – 15:40 vožnja do Sladkega Vrha

15:40 – 16:30 ogled znamenitosti v Sladkem Vrhu

Tovarna Paloma

Paloma je delniška družba z več kot 140 letno tradicijo proizvodnje in trženja higienskih papirjev v Evropi in tržni vodja na področju jugovzhodne Evrope. Letna kapaciteta znaša 72.000 ton higienskih papirjev, ki se predelajo v toaletni papir, kuhinjske brisače, serviete, robčke, univerzalne brisače, industrijske brisače, medicinske brisače, zloženi toaletni papir in toaletni papir v maxi rolah. Sedež tovarne se nahaja v Sladkem Vrhu, ki je prav zaradi Palome bolj prepoznaven v Sloveniji kot tudi v Evropi. Začetki te tovarne, ki zaposluje veliko domačinov segajo v leto 1873,

kot leto začetka obratovanja Sladkogorske tovarne papirja, tovarne za proizvodnjo lepenke in lesovine na osnovi vodne moči reke Mure in obsežnih gozdov, tj. lesne mase v okolici. Letna proizvodnja je takrat štela 900 ton proizvodov, ki so jih v tovarni s pomočjo strojev seveda pridelali delavci, teh je bilo pičlih 60. Pomembno je tudi leto 1921, ko se je zabeležil nakup 1. papirnega stroja in s tem se je tovarna preimenovala v Tovarno lepenke in papirja. Letna proizvodnja je tega leta štela že 4800 ton proizvodov, zaposlenih pa je bilo le 100 delavcev več. Leta 1967 pa sledi še drugi "začetek", v tovarni Paloma se je začela proizvodnja higiensko papirne konfekcije, torej izdelkov po katerih sama tovarna slavi še danes. Leta 1996 tovarna pridobi tudi končno poimenovanje. Zadnja še zmerom vroča novica povezana s tovarno pa je, prihod novega dela papirnega stroja, težak 115 ton, za katerega so več mesecev načrtovali varen prihod. Iz reškega pristanišča se je ta tovor, vreden 40 milijonov evrov, prevažal teden dni. Sam proces proizvodnje v tovarni je sestavljen iz več sklopov: priprave papirne mase, proizvodnje papirja in proizvodnje končnih izdelkov. Sam cilj proizvodnega procesa pa je nepretrgana oskrba tržišč s Palominimi izdelki.

Sprehod po drevoredu

Tovarno Paloma in pa Brod na Muri, glavni znamenitosti krajevne skupnosti Sladki Vrh, povezuje urejena, umirjena pot v neposredni bližini reke Mure. Sami poti do Broda, sledi še drevored, 99 dreves posvečenih Josipu Brozu Titu v spomin.

Brod na Muri

Kot majhen obmejni kraj se Sladki Vrh lahko zagotovo ponosno pohvali z enim redkih vzdrževanih ter uporabnih brodov na reki Muri. Kraju, če že poznanemu po industriji toaletnega papirja, prav brod na Muri že od nekdaj predstavlja pomembno povezavo z Evropo in bogatenje prijateljskih vezi s sosedi Avstrijci. Njegova ohranitev je pripomogla tudi k preprečitvi grobih posegov v strugo reke in s tem uničevanja številnih habitatov za rastline in živali v in ob njej. V preteklosti je bil edino sredstvo za povezovanje ljudi na obeh straneh reke. Uporabljali so ga lastniki zemljišč za prevoz pridelkov in lesa. S sodobnimi cestnimi povezavami in gradnjo mostov čez reko je brod začel izgubljati pomembno vlogo v prometu čez reko. Sestavljen iz dveh ladij, dolžine 11 m in višine 3,5 m, ter ene nosilne ploščadi. Z obema brežinama reke je že več kot 150 let povezan s prečno nosilno vrvjo. Brod ni bil vedno zastonj, ampak so krajani morali plačevati brodnino. Od leta 2004 pa je vožnja čez brod za kolesarje, pešce in dvolastnike zastonj. Brodnino plačujejo še samo vozniki z motornimi vozili, ki pa jih je vse manj, izberejo raje pot čez most na Tratah. Uporabljajo ga predvsem turisti, saj preko njega vodijo naveze mednarodnih kolesarskih poti in pešpoti. Sam brod na Muri je danes pod okriljem turističnega društva, ki nosi njegovo ime – Turistično društvo Brod.

Vdovstvo Karoline Žašler

Za to, da bi obiskali Sladki Vrh, nujno ne potrebujete avtomobila ali kakšnega drugega prevoznega sredstva, s katerim bi se pripeljali. V naš majhen, a kraj poln dogajanja vas lahko popelje slovenski celovečerni igrani film, režiserja Matjaža Klopčiča, Vdovstvo Karoline Žašler. Zgodbo, ki jo je napisal Tone Partljič, nam v filmu izvrstno prikažeta znana slovenska igralca Milena Zupančič in Polde Bibič, ki sta igrala še v veliko ikoničnih slovenskih filmih kot je Cvetje v jeseni. Dramski in komični film, ki je premierno izšel leta 1976 je prejel kar 8 nagrad, leta 1977 je bil celo nominiran za berlinskega zlatega medveda. Zgodba v samem filmu se odvija skoraj po celotnem osrčju Sladkega Vrha, med tem tudi v tovarni Paloma, bližnjem gostišču in blokkih, ki so še vedno dokaj podobni svoji podobi v filmu.

VII. POHOD PO OSRČJU OBČINE

Lokacija: Šentilj

Časovnica: 16:30 - 16:40 vožnja iz Sladkega Vrha v Šentilj

16:40 - 18:00 raziskovanje kraja

Šentilj v Slovenskih goricah

O sami občini sem na začetku povedala že nekaj osnovnih in pomembnih podatkov. Ob samem pohodu teh podatkov ne bi več ponavljala, osredotočila bi se bolj na same ustanove na poti. V Šentilju, kot krajevni skupnosti je tudi sedež same občine, kjer bi se pohod začel. Ob mirnem pohodu bi uvideli veliko gostinskih lokalov, lepotnih in frizerskih salonov, trgovin, cvetličarno, enoto varstveno delovnega centra Polž, pošto, knjižnico, Park spomina, itd. V Šentilju se seveda nahajajo še izobraževalne ustanove, Osnovna šola Rudolfa Maistra in vrtec s podružnicama v Ceršaku, prav tako je še v občini mogoče najti Osnovno šolo Sladki Vrh in vrtec s podružnicama na Zgornji Velki. Še druga izmed dveh cerkva v občini je Župnija Št. Ilj v Slovenskih goricah, v kraju se nahajata še dva mejna prehoda in Mond Casino in hotel.

Casino & Hotel Mond

Kraj, kjer boste spoznali svetlo stran življenja. Neposredno ob avtocesti, ki povezuje vso Evropo, prav na meji med Slovenijo in Avstrijo, le streljaj od svetovno znanih vinorodnih okolišev se nahaja Mond, svet udobja, igre, zabave, sprostitve in dobrega vina. Obiščite lahko hotel, igralnico, restavracijo, center dobrega počutja, konferenčni center ali vinski bar kjer se sreča prepleta z opojnimi trenutki in se sodobno zliva z najbolj pristnim iz domačega okolja. Sam kompleks Mond je odprt 24 ur na dan, vse dni v letu. Vstop je seveda dovoljen osebam, starim nad 18 let, s potnim listom, osebno izkaznico ali vozniškim dovoljenjem. Ob vstopu ni potrebna večerna toaleta, zaželeno pa je urejeno oblačilo. V samem konceptu casinoja je 408 igralnih avtomatov, 3 elektronske rulete z 28 igralnimi mesti, 27 igralnih miz, igralnica na

prostem in 2 moderni kadilnici. Parkirišče, prevoz s kombijem in garderoba so za goste brezplačni. Sam hotel se je njihovi ponudbi pridružil leta 2016, hotel s štirimi zvezdicami obsega 35 sob in 5 apartmajev, vinski bar in hotelsko restavracijo z letno teraso, sprostitveni wellness s savnami, masažnima bazenoma, sončno teraso, ter masažnimi kabinami za razvajanje, prireditveno dvorano za poslovne in družabne dogodke. Vse sobe so prostorne, s pokritim balkonom, opremljene z namenom največjega udobja bivanja gostov: klima, TV, mini bar, telefon, hitri internet. Nedvomno smo v občini na Mond zelo ponosni, saj se z njim uveljavljamo v turizmu, pa tudi v svetu zabave, saj se letno v Mondu odvije tudi kar nekaj koncertov.

4. CENA

Skupino sprejemem na dogovorjenem mestu ob 10:00. Skupina je zaključena skupina (30 potnikov), Društva popotnik.

Cena na osebo: 26,50 EUR/ na osebo

- Celodnevno turistično vodenje lokalnega vodnika, SKUPINA 90 €
- Manjša degustacija v Stari vinski kleti Lilek, 2,50 €/osebo
- Kosilo na Turistični kmetiji Sirk, 16 €/ osebo
- Manjša pogostitev Casino&Hotel Mond , 5 €/ osebo
- V Muzeju norosti in Methansovi hiši, ne pobirajo vstopnine, dobrodošli so prostovoljni prispevki

5. INFORMACIJE ZA SAMOSTOJNI OGLED

- RTS Septarija
Regionalno turistično središče Septarija
Dunajska cesta 40,
2212 Šentilj v Slovenskih goricah
T: + 386 (0)41 661 032
- Turistično društvo Brod, Sladki Vrh
Sladki Vrh 7
2214 Sladki Vrh

6. MOBILNA APLIKACIJA SLOVENSKI TURISTIČNI VODNIK

Aplikacija Slovenski turistični vodnik, mi je zelo všeč. Ob uporabi iz domačega naslova sem opazila veliko znamenitosti, gastronomskih obratov in ostalih turističnih atrakcij svoje občine, kot tudi sosednjih občin. Te bi z veseljem vključila, če se moja naloga ne bi navezovala le na občino v kateri živim, saj so prav tako vsi okoliški kraji in občine polni prelepe zelene narave in bogate kulinarike. Presenetilo me je koliko znamenitosti moje občine sama aplikacija vsebuje, čeprav vseh omenjenih iz moje naloge v aplikaciji ni. To sta Stara klet Lilek in Methansova hiša, čeprav morda manj poznani, menim da bi ju aplikacija morala vsebovati. Ostale znamenitosti iz moje naloge – Grad Cmurek (Muzej norosti), Župnijska cerkev sv. Marije Snežne, Turistična kmetija Sirk, znamenitosti v kraju Šentilj,..., najdemo v aplikaciji Slovenski turistični vodnik , a je veliko njih brez priloženih slik in s skromnimi opisi. Pri znamenitosti Brod na Muri pa sem opazila napačno označeno lokacijo, tako sem mnenja, da bi se lahko vse našteje stvari še dodelale in izboljšale. Ob samem raziskovanju aplikacije me veseli, da so kraji iz moje občine kot tudi kraji bližnje okolice vanjo vključeni in da si vsak, ki ga pot pripelje v naše prelepe kraje lahko s pomočjo te aplikacije, svoj obisk zapomni kot lepo turistično obarvano doživetje v krajih s toplimi in prijaznimi ljudmi.

VIRI IN LITERATURA

Internetni viri:

1. Casino&Hotel Mond.(2020).

Pridobljeno s: <http://wwwtemp.thecasinomond.com/si/hotel-in-wellness>

2. Bsf.si.(2020).Pridobljeno s: <https://bsf.si/sl/film/vdovstvo-karoline-zasler/>

3. Osnovna šola Sladki Vrh.(2020).

Pridobljeno s: http://www.os-sladki-vrh.com/datoteke/file/zBrod_na_Muri.pdf

4. Povezujemo.si.(2020).Pridobljeno: <https://povezujemo.si/turisticna-kmetija-sirk>

5. Tovarna Paloma.(2020).Pridobljeno s: <http://www.paloma.si/si/kariera>

6. Pri-kmetu.si.(2020).Pridobljeno s: <http://pri-kmetu.si/kmetija.php?kmetija=347>

7. Muzej norosti.(2020).Pridobljeno s: <https://www.muzejnorosti.eu/o-muzeju>

8.Prlekija-on.net.(2020).

Pridobljeno s: <https://www.prlekija-on.net/lokalno/6649/methansova-hisa-hisa-zgodb.html>

9. Dlib.si.(2020).

Pridobljeno s: <https://www.dlib.si/stream/URN:NBN:SI:DOC-ORS2ZUN2/f1e4d005-2131-4128-8740-e7ec109f8345/PDF>

10.Kamnaizlet.si.(2020).Pridobljeno s: <https://www.kamnaizlet.si/marija-snezna/>

11.Tvprofil.com.(2020).

Pridobljeno s: <https://tvprofil.com/si/film/3121560/vdovstvo-karoline-zasler>

Literatura:

Časl, F., (2017). *Skozi viharje v nove čase in še kaj:(iz kronike župnije Marije Snežne ter spomini, zgodbe in misli snežniškega župnika)*/ Franc Časl. – 1. Izd. – Marija Snežna na Zgornji Velki

Ostalo:

Moje lastno znanje in ustni viri prednikov


7. PRILOGE



Slika 4: lega občine Šentilj

Vir slike:

https://sl.wikipedia.org/wiki/Občina_Šentilj



Slika 5: zatava občine Šentilj

Vir slike:

<https://www.kam.si/obcina-sentilj/>



Slika 6: grad Cmurek - Muzej norosti

Vir slike: <https://www.vecer.com/grad-cmurek-nihce-od-odgovornih-noce-bit-odgovoren-10130466>



Slika 7: Methansova hiša

Vir slike: www.rsg.si/?tag=methansova-hisa



Slika 8: župnijska cerkev sv. Marije
Snežne

Vir slike:

<http://photobycoyote.blogspot.com/2008/12/upnijska-cerkev-marija-snena.html>



Slika 9: Turistična kmetija Sirk

Vir slike:

[https://park4night.com/lieu/69172//zgornja-velka-76-zgornja-velka/slovenia//On-the-farm-\(farm,-vineyard-...\)#.XpWj1G5uJMs](https://park4night.com/lieu/69172//zgornja-velka-76-zgornja-velka/slovenia//On-the-farm-(farm,-vineyard-...)#.XpWj1G5uJMs)



Slika 10: tovarna Paloma

Vir slike:

<https://izvozniki.finance.si/8940324/Paloma-pod-Slovaki-v-50-milijonsko-nalozbo?cctest&>



Slika 11: Brod na Muri

Vir slike: <https://www.sentilj.si/objava/185817>



Slika 12: Casino & Hotel Mond

Vir slike: <https://www.agoda.com/en-au/mond-resort-entertainment/hotel/sentilj-si.html?cid=1844104>